

Alcaldía de Palmira

SECRETARIA DE PLANEACIÓN MUNICIPAL
SUBSECRETARIA DE PLANEACIÓN TERRITORIAL

Contenido:

PERIMETRO DE SERVICIOS ASEO

Fuentes:

Cartografía Base:
Instituto Geografico Agustín Codazzi-IGAC

Cartografía Temática:
Base predial Municipio de Palmira
Secretaría de Planeación

Escala de impresión:

1:65.000

Mapa:


3DR-25

Fecha:

Diciembre/2021





Legenda:

Perimetro de Servicios

 Veolia Area Servicio





Convenciones:

Base



-  Limite Corregimientos
-  Limite Municipios
-  Centros poblados
-  Limites Departamental

Clasificación del Suelo


Tipo de suelo

-  Expansión
-  Suburbano
-  Urbano
-  Suelo rural

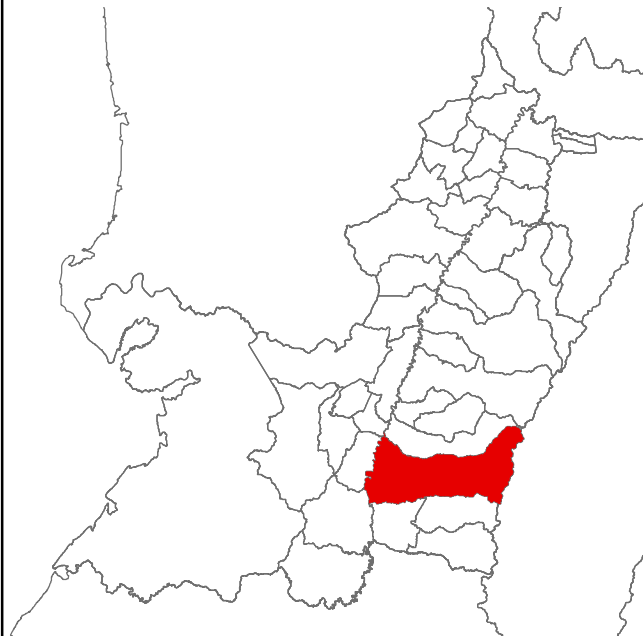
Hidrografia

-  Drenaje Sencillo
-  Cuerpo de Agua

Sistema Vial

-  Red Vial Municipal


Mapa referencia:



MAGNA Colombia Origen Unico

Projection: Transverse Mercator
Falso Este: 5000000,0
Falso Norte: 2000000,0
Meridiano Central: -73,0
Factor Escala : 0,9992
Latitud de Origen : 4,0

Sistema de Coordenadas Geograficas:
GCS_MAGNA



Plan de Ordenamiento Territorial

Documento Diagnóstico